
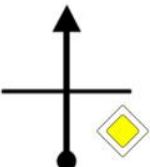


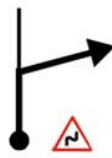
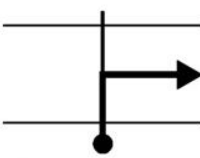


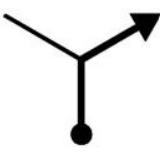
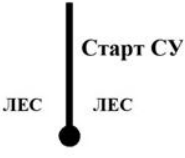


PROdubas EC 2013		<i>Проезд к старту от п. Первомайское</i>			Страница № 1(2)
Расстояние (км)		НАПРАВЛЕНИЕ	ИНФОРМАЦИЯ	Расстояние до старта (км)	
Общее	От предыдущего				
0,00	0,00	 0	Начало отсчета: пересечение дорог А122 и Р34 в п. Первомайское. На схеме показано прибытие к данному перекрестку по дороге А122 от п. Огоньки расположенному на дороге Е18, М10 Скандинавия.	10,5	
1,1	1,1	 1	Бензин АЗС ПТК Ближайшая АЗС к месту проведения соревнования в продаже бензин: 92; 95; 98; ДТ	9,4	
4,3	3,2	 2	Озеро Монетка	6,2	
5,4	1,1	 3	Съезд на грунтовую дорогу	5,1	
8,2	2,8	 4	Съезд с грунтовой дороги на газопровод.	2,3	

PROdubas EC 2013		<i>Проезд к старту от п. Первомайское</i>			Страница №2(2)
Расстояние		НАПРАВЛЕНИЕ	ИНФОРМАЦИЯ	Расстояние до старта	
Общее	От предыдущего				
9,1	0,9	 5	Съезд с газопровода на лесную дорожку.	1,4	
10,0	0,9	 6	Развилка лесных дорожек. Ближайший к старту водоем. Если поехать на развилке влево, то в 100метрах от развилки находятся Семейные озера.	0,5	
10,5	0,5	 7		0	